

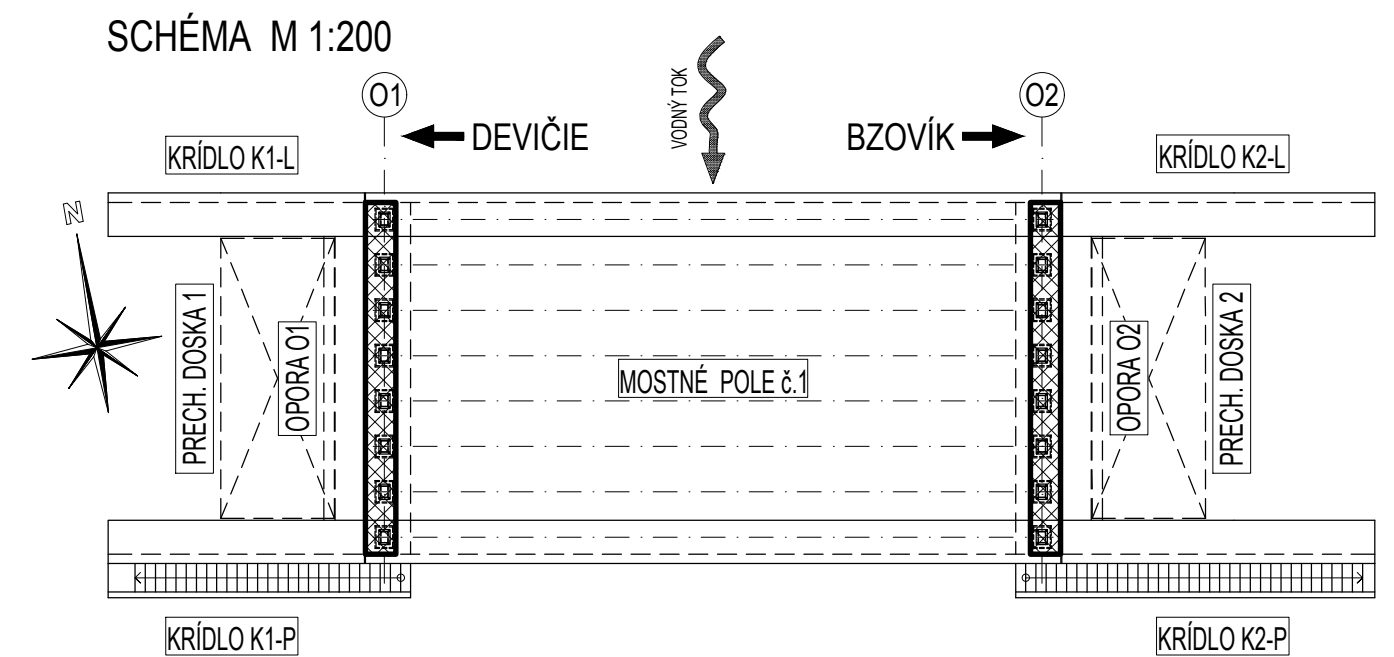
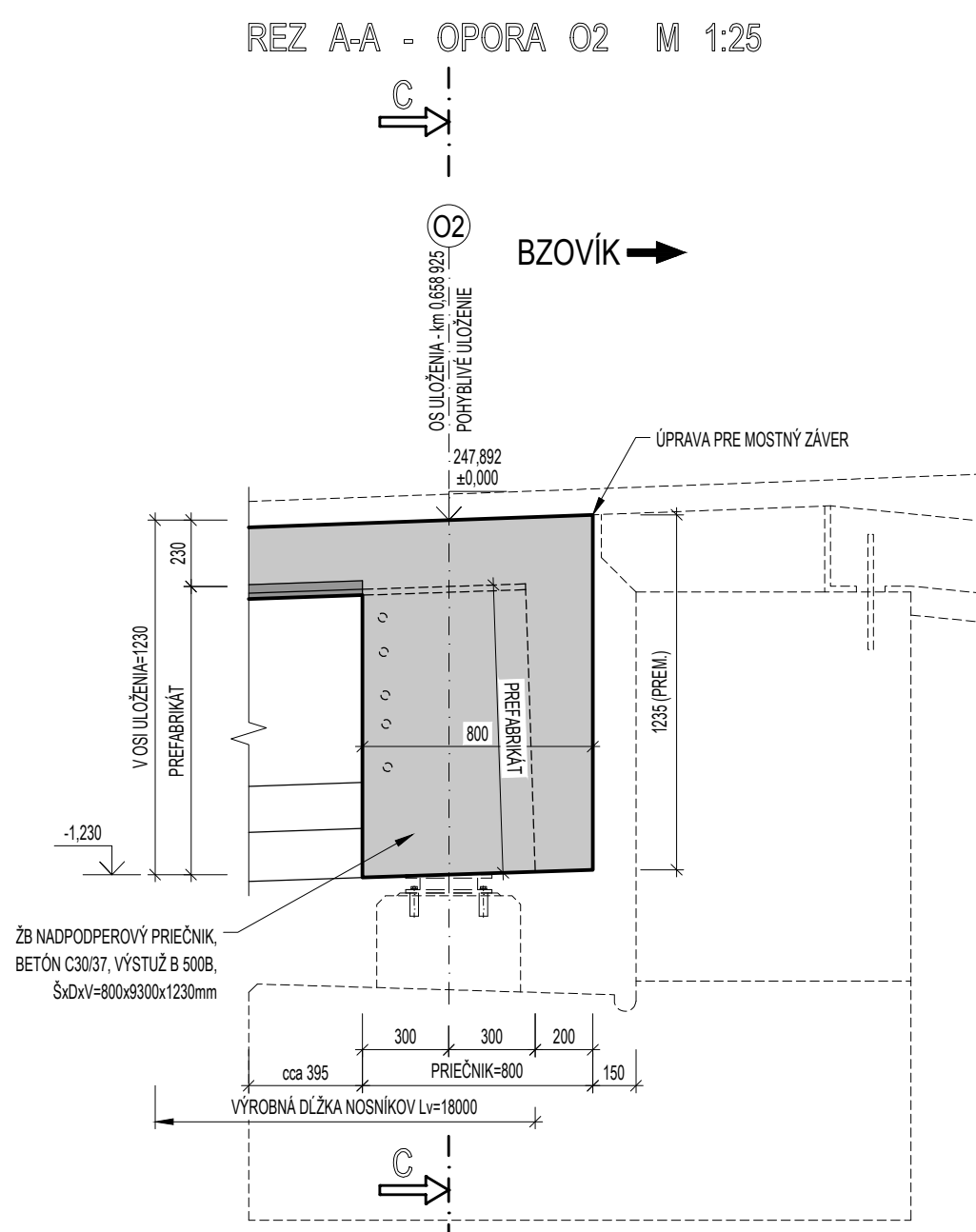
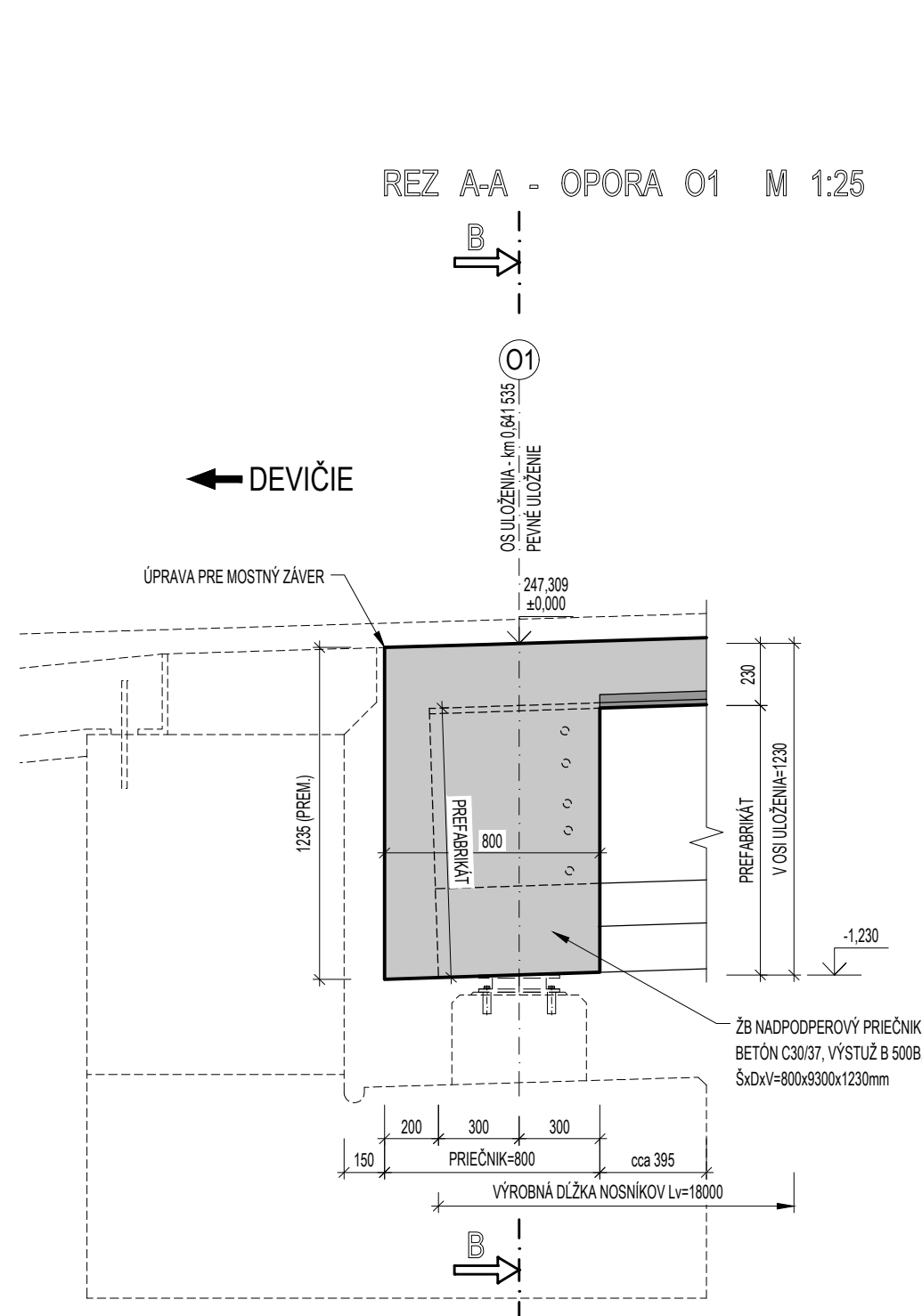
## POZNÁMKY:

1. PRED ZÁČATKOM STAVEBNÝCH PRÁČ OBERNÚT ROZMERY EXISTUJÚCICH KONŠTRUKCIÍ
2. DOPRAVA SPOŠOB SPRACOVANIA A ZUŠŤOVANIA BETÓNOVÝCH ŽELEZNIČNÝCH OŠETROVANIE BETÓNU PO BETONÁŽI MUSÍ BYŤ V ZMYSLÉ STN EN 206, RESP. PRÍSLÚŠNÝCH TKP OD SŠC
3. ZHOTOVENIE NOSNÝCH KONŠTRUKCIÍ MUSÍ BYŤ V ZMYSLÉ STN EN 12670 (ZHOTOVENIE BETÓNOVÝCH KONŠTRUKCIÍ)
4. POVRCH PRÁCOVNÝCH ŠKÁR PRED ZATUJANÍM ZDORNIŤ, PRED BETONÁŽOU PRÁCOVNÉ ŠKÁRY VYČISTIŤ A PŘEVLIŤ
5. KOPAL NIE JE UVEDENÉ INAK, SKOSENIE HRÁŤ JE 20x20mm
6. V PRÍPADOVI A POZDĺŽNOM SMERE BUDU PREFABRIKOVANÉ NOSNÍKY VZÁJOMNE SPOJENÉ MONOLITICKOU ŽELEZOBETÓNOVOU SPRIAHÁJÚCOU DOSKOU m. hr. 200mm
7. NAD PODPERAMI BUDU KONŠTRUKOVANÉ PRÍČNÍKMI Ø 800 mm
8. DOBĚTOVNOSTA ČIEĽ NOSNÍKOV A PRÍČNÍKOV SA VYBUDUJE SPOUŠŤ S SPRIAHÁJÚCOU DOSKOU
9. NAD OPMARMI TVAR DOSKY PRÍSPOSOBIŤ MOSTNÉMU ZÁVERU
10. PRI ZMENE UPOVÝZNAVANÝCH NOSNÍKOV A OĽŽÍK JE NUTNÉ OBERNÚŤ, ČI DOTKNUTÉ ZMENY BUDÚ MÄT VPLYV NA PROJEKTOVÚ DOKUMENTÁČIU - RIEŠI STAVBA
11. ZMENY OPRIEŠŤ PŘEDKOPADKOM PROJEKTOVEJ DOKUMENTÁCIE JE NUTNÉ KONZULTOVAŤ S PROJEKTANTOM, RESP. MUSIA BYŤ DOHĽADŠENÉ STAVEBNÝM DOZOROM

BETÓN PRIEČNIKOV: C30/37 cca 11,2 m³  
(2x5,6 BEZ DOSKY)

BETÓN STN EN 206+A1 - C30/37 - XC4, XD1, XF2 (SK) - Cl 0,4 - Dmax 22 - S3

OCEL':  
BETONÁRSKA VÝSTUŽ STN EN 1992-1-1 B 500B



SÚRADNICOVÝ SYSTÉM: S-JTSK v realizácii JTSK  
VÝŠKOVÝ SYSTÉM: BALT PO VYROVNANÍ

Zodpovedný projektant	Ing. Zuzana Podolcová	<i>Podolcova</i>	<b>REMÍNG</b> CONSULT A.S.	Tmavská 27, 831 04 BRATISLAVA
GENERÁLNY PROJEKTANT				
Zákazové číslo:	1915			

Zodpovedný projektant objektu:	Ing. Ľubomír Macura	<i>Macura</i>	<b>REMÍNG</b> CONSULT A.S.	Tmavská 27, 831 04 BRATISLAVA
Navrhov. - vypracoval:	Ing. Ľubomír Macura	<i>Macura</i>		
Kontroloval:	Ing. Vladimír Piták	<i>Pitak</i>		
Kraj:	Banskobystrický	Okres:	Krupina	
Investor - stavebník:	Banskobystrický samosprávny kraj Nám. SNP 23 974 01 Banská Bystrica			
Stavba:	Rekonštrukcia ciest a mostov II/526 Devičie - Senohrad a II/527 Dobrá Niva - Senohrad I. etapa - úseky v rámci okresu Krupina Časť B: Cesta II/526 od križovatky s cestou I/66 v ckm 0,000 po ckm 6,291 Názov SO: SO KA-526.004.01 Rekonštrukcia mosta ev.č. 526-004 km 1,658 - mostný objekt			
Názov prílohy:	Výkres tvaru - priečnik			

Stupeň - úseť:	DSPRS
Zákazové číslo:	1915
Dátum:	10/2020
Počet A4:	6x A4
Mierka:	1:50, 1:25
Číslo SO:	Súprava:
526-004.01	
Príloha:	
5.3	